

ОПИСАНИЕ МЕСТОПОЛОЖЕНИЯ ГРАНИЦ

Публичный сервитут в отношении земель и земельных участков в целях строительства и эксплуатации линейного объекта "Газопровод межпоселковый к с. Татарское, с. Немцово
Заокского района Тульской области"

(наименование объекта, местоположение границ которого описано (далее - объект))

ОПИСАНИЕ МЕСТОПОЛОЖЕНИЯ ГРАНИЦ

Публичный сервитут в отношении земель и земельных участков в целях строительства и эксплуатации линейного объекта "Газопровод межпоселковый к с. Татарское, с. Немцово

Заокского района Тульской области"

(наименование объекта, местоположение границ которого описано)

№ п/п	Содержание	Номера листов
1	2	3
1	Сведения об объекте	3
2	Сведения о местоположении границ объекта	4
3	Сведения о местоположении измененных (уточненных) границ объекта	11
4	План границ	12

ОПИСАНИЕ МЕСТОПОЛОЖЕНИЯ ГРАНИЦ

Публичный сервитут в отношении земель и земельных участков в целях строительства и эксплуатации линейного объекта "Газопровод межпоселковый к с. Татарское, с. Немцово

Заокского района Тульской области"

(наименование объекта, местоположение границ которого описано)

Сведения об объекте

№ п/п	Характеристики объекта	Описание характеристик
1	2	3
1	Местоположение объекта	Тульская обл., р-н Заокский
2	Площадь объекта \pm величина погрешности определения площади ($P \pm \Delta P$)	98204 \pm 548 кв.м
3	Иные характеристики объекта	<p>Публичный сервитут в отношении земель и земельных участков с кадастровыми номерами: 71:09:000000:1646, 71:09:030201:311, 71:09:030201:2449, 71:09:030201:2724, 71:09:030201:750, 71:09:030201:403, 71:09:030201:385, 71:09:602002:5 (ЕЗП 71:09:602002:2), 71:09:000000:2245, 71:09:030101:1 в пределах границы зоны планируемого размещения линейного объекта "Газопровод межпоселковый к с. Татарское, с. Немцово Заокского района Тульской области" в соответствии с гл. V.7. Земельного кодекса Российской Федерации от 25.10.2001 N 136-ФЗ (ред. от 28.04.2023).</p> <p>Срок публичного сервитута - 10 (десять) лет.</p> <p>Сервитут устанавливается в пользу Общества с ограниченной ответственностью «Газпром газификация» (ИНН 7813655197, ОГРН 1217800107744, адрес: 194044, г. Санкт-Петербург, вн. тер. г. Муниципальный округ Сампсониевское, пр-кт Большой Сампсониевский, д. 60, литера А).</p> <p>info@eoggazprom.ru</p>

ОПИСАНИЕ МЕСТОПОЛОЖЕНИЯ ГРАНИЦ

Публичный сервитут в отношении земель и земельных участков в целях строительства и эксплуатации линейного объекта "Газопровод межпоселковый к с. Татарское, с. Немцово

Заокского района Тульской области"

(наименование объекта, местоположение границ которого описано)

Сведения о местоположении границ объекта

1. Система координат <i>МСК-71.1</i>					
2. Сведения о характерных точках границ объекта					
Обозначение характерных точек границ	Координаты, м		Метод определения координат характерной точки	Средняя квадратическа я погрешность положения характерной точки (M_t), м	Описание обозначения точки на местности (при наличии)
	X	Y			
1	2	3	4	5	6
1	796944,20	249342,00	Аналитический метод	0,50	—
2	796830,50	249844,90	Аналитический метод	0,50	—
3	796841,50	249936,40	Аналитический метод	0,50	—
4	796886,40	250023,40	Аналитический метод	0,50	—
5	796984,00	250153,80	Аналитический метод	0,50	—
6	796999,20	250212,50	Аналитический метод	0,50	—
7	796994,20	250216,90	Аналитический метод	0,50	—
8	797047,60	250423,10	Аналитический метод	0,50	—
9	797087,40	250412,30	Аналитический метод	0,50	—
10	797087,80	250414,40	Аналитический метод	0,50	—
11	797092,00	250413,60	Аналитический метод	0,50	—
12	797091,50	250411,20	Аналитический метод	0,50	—
13	797204,80	250380,60	Аналитический метод	0,50	—
14	797427,10	250627,40	Аналитический метод	0,50	—
15	797442,20	250614,50	Аналитический метод	0,50	—
16	797446,30	250618,80	Аналитический метод	0,50	—
17	797464,90	250603,00	Аналитический метод	0,50	—
18	797460,80	250598,60	Аналитический метод	0,50	—
19	797481,20	250581,10	Аналитический метод	0,50	—

ОПИСАНИЕ МЕСТОПОЛОЖЕНИЯ ГРАНИЦ

Публичный сервитут в отношении земель и земельных участков в целях строительства и эксплуатации линейного объекта "Газопровод межпоселковый к с. Татарское, с. Немцово

Заокского района Тульской области"

(наименование объекта, местоположение границ которого описано)

Сведения о местоположении границ объекта

1	2	3	4	5	6
20	797536,20	250646,00	Аналитический метод	0,50	—
21	797599,50	250656,70	Аналитический метод	0,50	—
22	797597,30	250695,60	Аналитический метод	0,50	—
23	797581,40	250694,60	Аналитический метод	0,50	—
24	797582,90	250670,10	Аналитический метод	0,50	—
25	797527,80	250660,80	Аналитический метод	0,50	—
26	797479,40	250603,70	Аналитический метод	0,50	—
27	797471,50	250610,40	Аналитический метод	0,50	—
28	797467,40	250606,00	Аналитический метод	0,50	—
29	797449,10	250621,70	Аналитический метод	0,50	—
30	797453,30	250626,00	Аналитический метод	0,50	—
31	797425,60	250649,70	Аналитический метод	0,50	—
32	797415,60	250638,50	Аналитический метод	0,50	—
33	797251,20	250779,10	Аналитический метод	0,50	—
34	797247,30	250774,50	Аналитический метод	0,50	—
35	797161,40	250848,00	Аналитический метод	0,50	—
36	797165,30	250852,60	Аналитический метод	0,50	—
37	796983,60	251007,90	Аналитический метод	0,50	—
38	796990,60	251285,90	Аналитический метод	0,50	—
39	796991,30	251295,40	Аналитический метод	0,50	—
40	796985,30	251296,00	Аналитический метод	0,50	—
41	796990,30	251363,90	Аналитический метод	0,50	—
42	796996,20	251363,30	Аналитический метод	0,50	—

ОПИСАНИЕ МЕСТОПОЛОЖЕНИЯ ГРАНИЦ

Публичный сервитут в отношении земель и земельных участков в целях строительства и эксплуатации линейного объекта "Газопровод межпоселковый к с. Татарское, с. Немцово

Заокского района Тульской области"

(наименование объекта, местоположение границ которого описано)

Сведения о местоположении границ объекта

1	2	3	4	5	6
43	796997,40	251379,30	Аналитический метод	0,50	—
44	796717,20	251404,60	Аналитический метод	0,50	—
45	796719,80	251433,70	Аналитический метод	0,50	—
46	796704,70	251434,80	Аналитический метод	0,50	—
47	796700,70	251400,10	Аналитический метод	0,50	—
48	796515,40	251416,80	Аналитический метод	0,50	—
49	796510,90	251423,20	Аналитический метод	0,50	—
50	796086,10	251461,60	Аналитический метод	0,50	—
51	796080,00	251431,00	Аналитический метод	0,50	—
52	795938,50	251418,80	Аналитический метод	0,50	—
53	795940,20	251413,60	Аналитический метод	0,50	—
54	795781,50	251429,00	Аналитический метод	0,50	—
55	795779,10	251435,30	Аналитический метод	0,50	—
56	795640,50	251459,40	Аналитический метод	0,50	—
57	795636,20	251454,00	Аналитический метод	0,50	—
58	795468,40	251483,10	Аналитический метод	0,50	—
59	795466,10	251489,60	Аналитический метод	0,50	—
60	794981,00	251573,90	Аналитический метод	0,50	—
61	794439,90	251623,30	Аналитический метод	0,50	—
62	794435,00	251617,70	Аналитический метод	0,50	—
63	794375,00	251623,20	Аналитический метод	0,50	—
64	794372,20	251629,50	Аналитический метод	0,50	—
65	793932,90	251663,50	Аналитический метод	0,50	—

ОПИСАНИЕ МЕСТОПОЛОЖЕНИЯ ГРАНИЦ

Публичный сервитут в отношении земель и земельных участков в целях строительства и эксплуатации линейного объекта "Газопровод межпоселковый к с. Татарское, с. Немцово

Заокского района Тульской области"

(наименование объекта, местоположение границ которого описано)

Сведения о местоположении границ объекта

1	2	3	4	5	6
66	793751,10	251680,10	Аналитический метод	0,50	—
67	793744,50	251686,80	Аналитический метод	0,50	—
68	793306,30	251577,30	Аналитический метод	0,50	—
69	793276,00	251599,00	Аналитический метод	0,50	—
70	793267,90	251601,70	Аналитический метод	0,50	—
71	793098,40	251945,40	Аналитический метод	0,50	—
72	793098,50	251954,40	Аналитический метод	0,50	—
73	793072,20	251970,30	Аналитический метод	0,50	—
74	793047,00	251974,60	Аналитический метод	0,50	—
75	793041,90	251970,80	Аналитический метод	0,50	—
76	793040,90	251969,40	Аналитический метод	0,50	—
77	793018,20	251973,00	Аналитический метод	0,50	—
78	793016,70	251982,30	Аналитический метод	0,50	—
79	793008,60	251980,70	Аналитический метод	0,50	—
80	793006,10	251994,60	Аналитический метод	0,50	—
81	793009,50	252002,20	Аналитический метод	0,50	—
82	792935,30	252149,40	Аналитический метод	0,50	—
83	792934,60	252201,60	Аналитический метод	0,50	—
84	792910,80	252201,20	Аналитический метод	0,50	—
85	792910,90	252185,20	Аналитический метод	0,50	—
86	792918,80	252185,30	Аналитический метод	0,50	—
87	792919,40	252145,50	Аналитический метод	0,50	—
88	792997,50	251998,70	Аналитический метод	0,50	—

ОПИСАНИЕ МЕСТОПОЛОЖЕНИЯ ГРАНИЦ

Публичный сервитут в отношении земель и земельных участков в целях строительства и эксплуатации линейного объекта "Газопровод межпоселковый к с. Татарское, с. Немцово

Заокского района Тульской области"

(наименование объекта, местоположение границ которого описано)

Сведения о местоположении границ объекта

1	2	3	4	5	6
89	792992,91	251995,67	Аналитический метод	0,50	—
90	793001,80	251966,30	Аналитический метод	0,50	—
91	793026,70	251961,10	Аналитический метод	0,50	—
92	793045,60	251953,40	Аналитический метод	0,50	—
93	793086,80	251946,30	Аналитический метод	0,50	—
94	793095,80	251941,70	Аналитический метод	0,50	—
95	793264,40	251599,90	Аналитический метод	0,50	—
96	793263,40	251588,40	Аналитический метод	0,50	—
97	793303,00	251560,00	Аналитический метод	0,50	—
98	793745,70	251670,60	Аналитический метод	0,50	—
99	793750,70	251676,20	Аналитический метод	0,50	—
100	793932,50	251659,60	Аналитический метод	0,50	—
101	793935,90	251653,20	Аналитический метод	0,50	—
102	794370,80	251613,50	Аналитический метод	0,50	—
103	794374,60	251619,20	Аналитический метод	0,50	—
104	794434,70	251613,70	Аналитический метод	0,50	—
105	794438,50	251607,30	Аналитический метод	0,50	—
106	794978,90	251558,00	Аналитический метод	0,50	—
107	795463,50	251475,00	Аналитический метод	0,50	—
108	795467,70	251479,20	Аналитический метод	0,50	—
109	795635,60	251450,10	Аналитический метод	0,50	—
110	795638,00	251445,10	Аналитический метод	0,50	—
111	795778,20	251421,10	Аналитический метод	0,50	—

ОПИСАНИЕ МЕСТОПОЛОЖЕНИЯ ГРАНИЦ

Публичный сервитут в отношении земель и земельных участков в целях строительства и эксплуатации линейного объекта "Газопровод межпоселковый к с. Татарское, с. Немцово

Заокского района Тульской области"

(наименование объекта, местоположение границ которого описано)

Сведения о местоположении границ объекта

1	2	3	4	5	6
112	795781,10	251425,00	Аналитический метод	0,50	—
113	795941,50	251409,50	Аналитический метод	0,50	—
114	795943,60	251403,10	Аналитический метод	0,50	—
115	796093,40	251416,10	Аналитический метод	0,50	—
116	796099,00	251444,40	Аналитический метод	0,50	—
117	796509,50	251407,30	Аналитический метод	0,50	—
118	796515,10	251412,80	Аналитический метод	0,50	—
119	796700,30	251396,10	Аналитический метод	0,50	—
120	796699,80	251390,10	Аналитический метод	0,50	—
121	796986,30	251364,20	Аналитический метод	0,50	—
122	796981,30	251296,40	Аналитический метод	0,50	—
123	796975,40	251296,90	Аналитический метод	0,50	—
124	796974,60	251286,60	Аналитический метод	0,50	—
125	796967,40	251000,70	Аналитический метод	0,50	—
126	797154,90	250840,40	Аналитический метод	0,50	—
127	797158,80	250845,00	Аналитический метод	0,50	—
128	797244,70	250771,50	Аналитический метод	0,50	—
129	797240,80	250766,90	Аналитический метод	0,50	—
130	797404,90	250626,60	Аналитический метод	0,50	—
131	797199,50	250398,70	Аналитический метод	0,50	—
132	797041,90	250441,10	Аналитический метод	0,50	—
133	797037,90	250425,70	Аналитический метод	0,50	—
134	797043,70	250424,10	Аналитический метод	0,50	—

ОПИСАНИЕ МЕСТОПОЛОЖЕНИЯ ГРАНИЦ

Публичный сервитут в отношении земель и земельных участков в целях строительства и эксплуатации линейного объекта "Газопровод межпоселковый к с. Татарское, с. Немцово

Заокского района Тульской области"

(наименование объекта, местоположение границ которого описано)

Сведения о местоположении границ объекта

1	2	3	4	5	6
135	796990,20	250217,60	Аналитический метод	0,50	—
136	796983,80	250216,60	Аналитический метод	0,50	—
137	796969,30	250160,90	Аналитический метод	0,50	—
138	796872,80	250032,00	Аналитический метод	0,50	—
139	796826,00	249941,20	Аналитический метод	0,50	—
140	796814,30	249844,10	Аналитический метод	0,50	—
141	796923,90	249359,10	Аналитический метод	0,50	—
142	796897,10	249345,90	Аналитический метод	0,50	—
143	796887,60	249328,10	Аналитический метод	0,50	—
144	796888,00	249314,10	Аналитический метод	0,50	—
145	796911,50	249314,70	Аналитический метод	0,50	—
146	796921,50	249332,50	Аналитический метод	0,50	—
1	796944,20	249342,00	Аналитический метод	0,50	—

3. Сведения о характерных точках части (частей) границы объекта

Обозначение характерных точек части границы	Координаты, м		Метод определения координат характерной точки	Средняя квадратическа я погрешность положения характерной точки (M _i), м	Описание обозначения точки на местности (при наличии)
	X	Y			
1	2	3	4	5	6
Часть № —					
—	—	—	—	—	—

ОПИСАНИЕ МЕСТОПОЛОЖЕНИЯ ГРАНИЦ

Публичный сервитут в отношении земель и земельных участков в целях строительства и эксплуатации линейного объекта "Газопровод межпоселковый к с. Татарское, с. Немцово

Заокского района Тульской области"

(наименование объекта, местоположение границ которого описано)

Сведения о местоположении измененных (уточненных) границ объекта

1. Система координат —							
2. Сведения о характерных точках границ объекта							
Обозначение характерных точек границ	Существующие координаты, м		Измененные (уточненные) координаты, м		Метод определения координат характерно й точки	Средняя квадратичес кая погрешность положения характерной точки (M _t), м	Описание обозначения точки на местности (при наличии)
	X	Y	X	Y			
1	2	3	4	5	6	7	8
—	—	—	—	—	—	—	—
3. Сведения о характерных точках части (частей) границы объекта							
Часть № —							
Обозначение характерных точек границ	Существующие координаты, м		Измененные (уточненные) координаты, м		Метод определени я координат характерно й точки	Средняя квадратичес кая погрешность положения характерной точки (M _t), м	Описание обозначения точки на местности (при наличии)
	X	Y	X	Y			
1	2	3	4	5	6	7	8
—	—	—	—	—	—	—	—

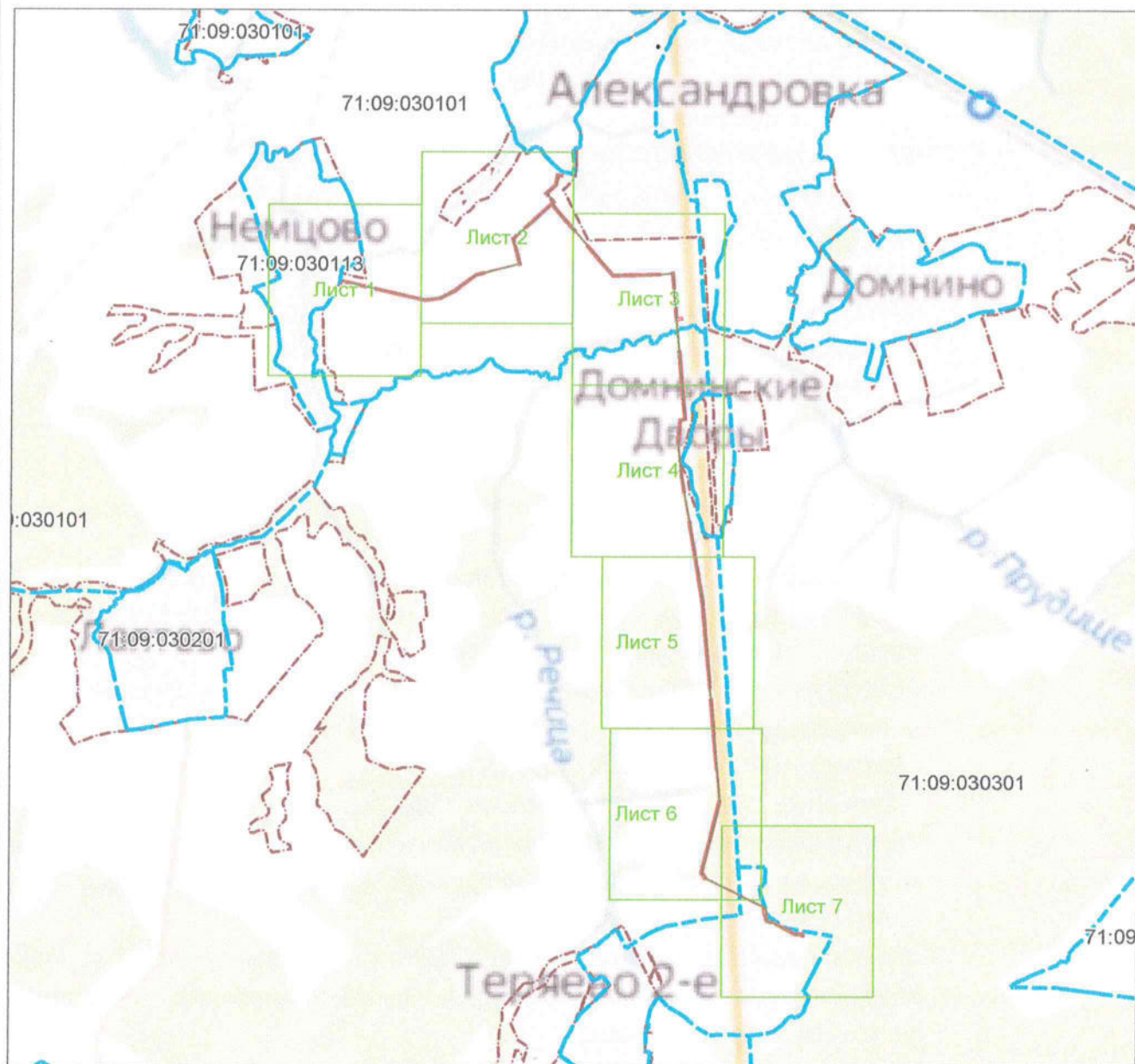
ОПИСАНИЕ МЕСТОПОЛОЖЕНИЯ ГРАНИЦ

Публичный сервитут в отношении земель и земельных участков в целях строительства и эксплуатации линейного объекта "Газопровод межпоселковый к с. Татарское, с. Немцово Заокского района Тульской области"

(наименование объекта, местоположение границ которого описано)

План границ объекта

Основной лист



Масштаб 1: 40000

Используемые условные знаки и обозначения:



23

— область выносного листа,

— номер выносного листа.

Остальные используемые условные знаки и обозначения приведены на отдельной странице в конце раздела.

Подпись

71-12-275

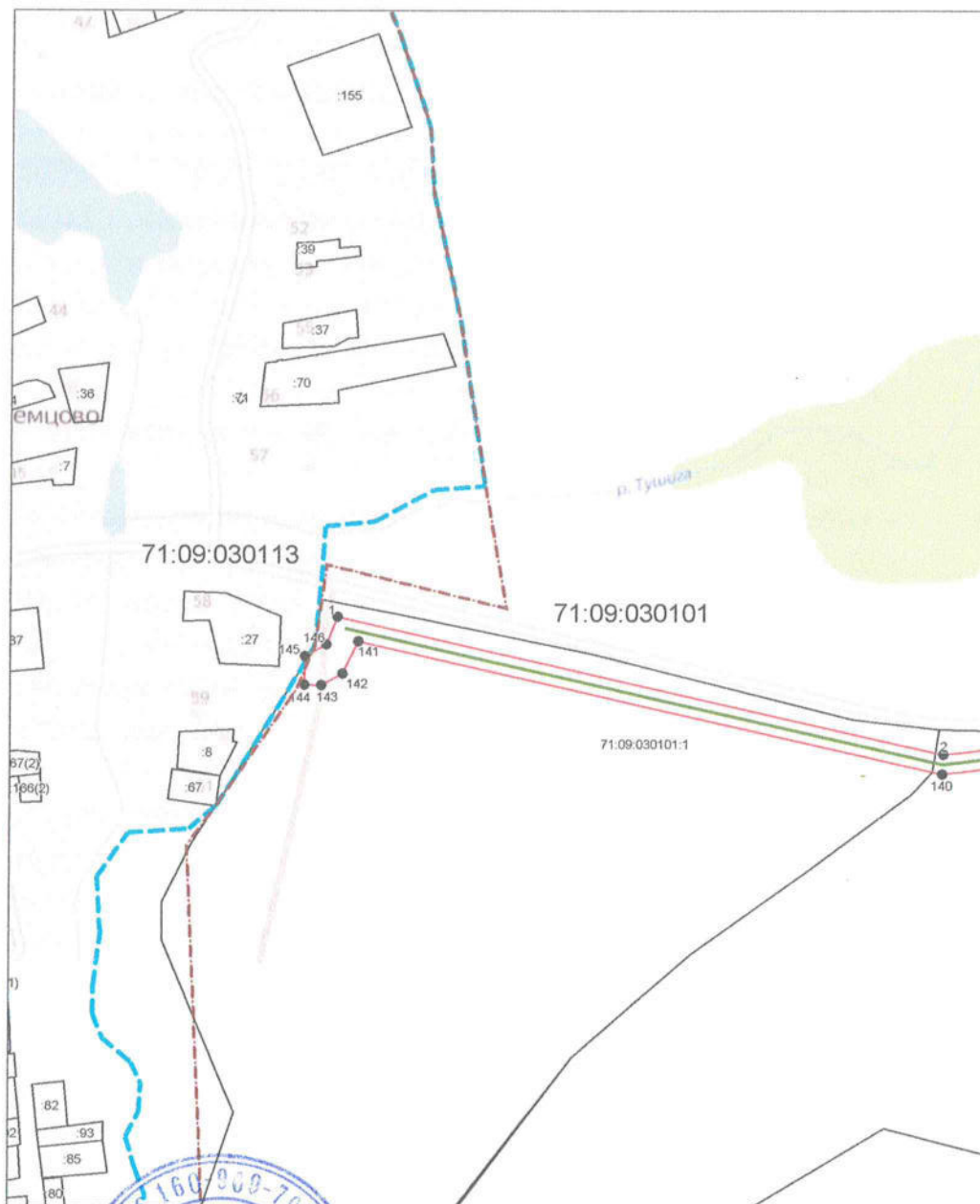
Маляренко А. Д. Дата 11 сентября 2023 г.

Место для оттиска печати (при наличии) лица, составившего описание местоположения границ объекта

ОПИСАНИЕ МЕСТОПОЛОЖЕНИЯ ГРАНИЦ

Публичный сервитут в отношении земель и земельных участков в целях строительства и эксплуатации линейного объекта "Газопровод межпоселковый к с. Татарское, с. Немцово Заокского района Тульской области"

(наименование объекта, местоположение границ которого описано)

План границ объекта**Выносной лист №1****Масштаб 1:6000**

Используемые условные знаки и обозначения приведены на отдельной странице в конце раздела.

Подпись

Маляренко А. Д. Дата 11 сентября 2023 г.

Место для оттиска печати (при наличии) лица, составившего описание местоположения границ объекта



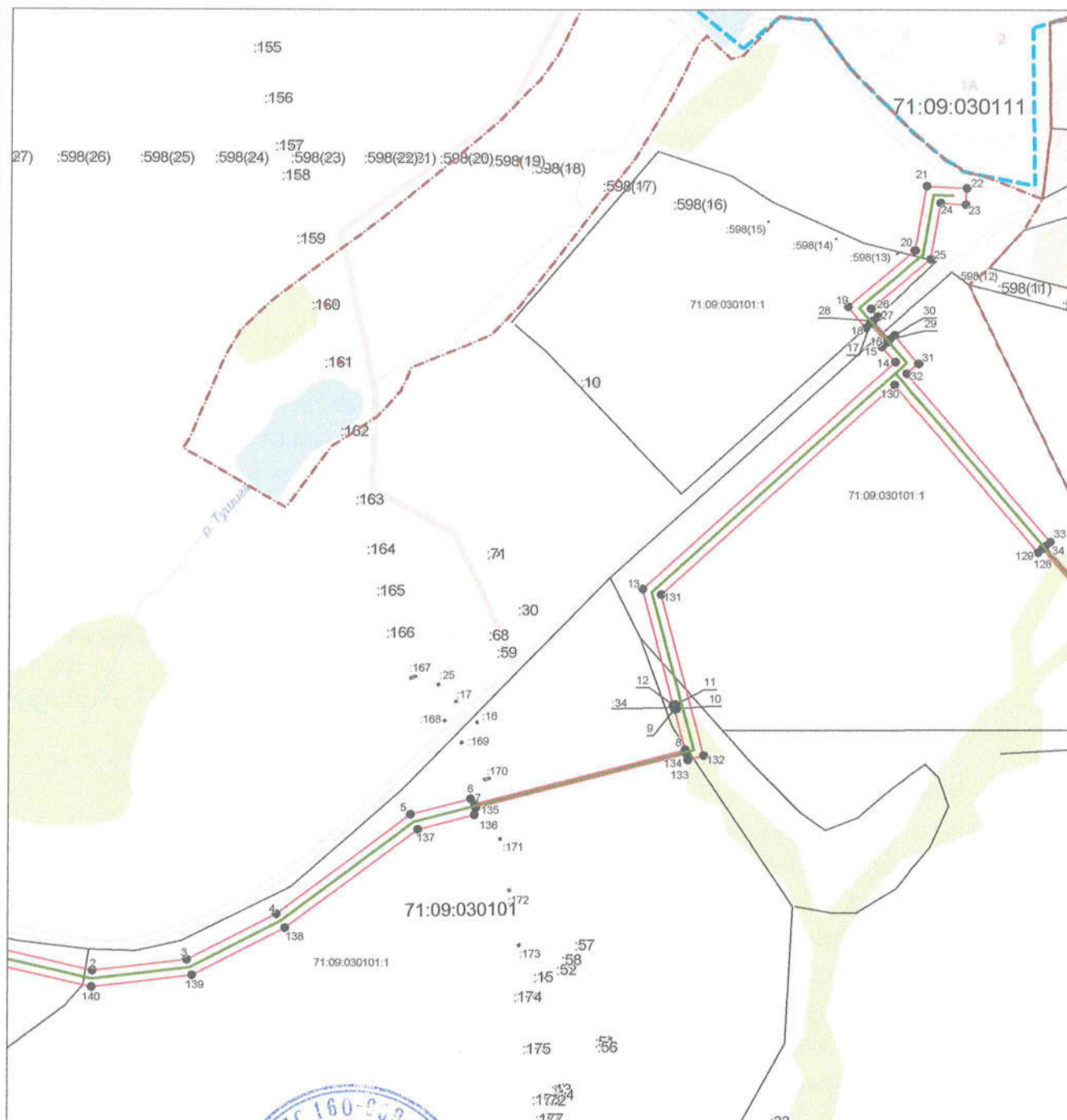
ОПИСАНИЕ МЕСТОПОЛОЖЕНИЯ ГРАНИЦ

Публичный сервитут в отношении земель и земельных участков в целях строительства и эксплуатации линейного объекта "Газопровод межпоселковый к с. Татарское, с. Немцово Заокского района Тульской области"

(наименование объекта, местоположение границ которого описано)

План границ объекта

Выносной лист №2



Масштаб 1:6000

Используемые условные знаки и обозначения приведены на отдельной странице в конце раздела.

Подпись *М. Д. Маляренко* А. Д. Маляренко А. Д. Дата 11 сентября 2023 г.

Место для оттиска печати (при наличии) лица, составившего описание местоположения границ объекта

ОПИСАНИЕ МЕСТОПОЛОЖЕНИЯ ГРАНИЦ

Публичный сервитут в отношении земель и земельных участков в целях строительства и эксплуатации линейного объекта "Газопровод межпоселковый к с. Татарское, с. Немцово Заокского района Тульской области"

(наименование объекта, местоположение границ которого описано)

План границ объекта

Выносной лист №4



Масштаб 1:6000

Используемые условные знаки и обозначения приведены на отдельной странице в конце раздела.

Подпись

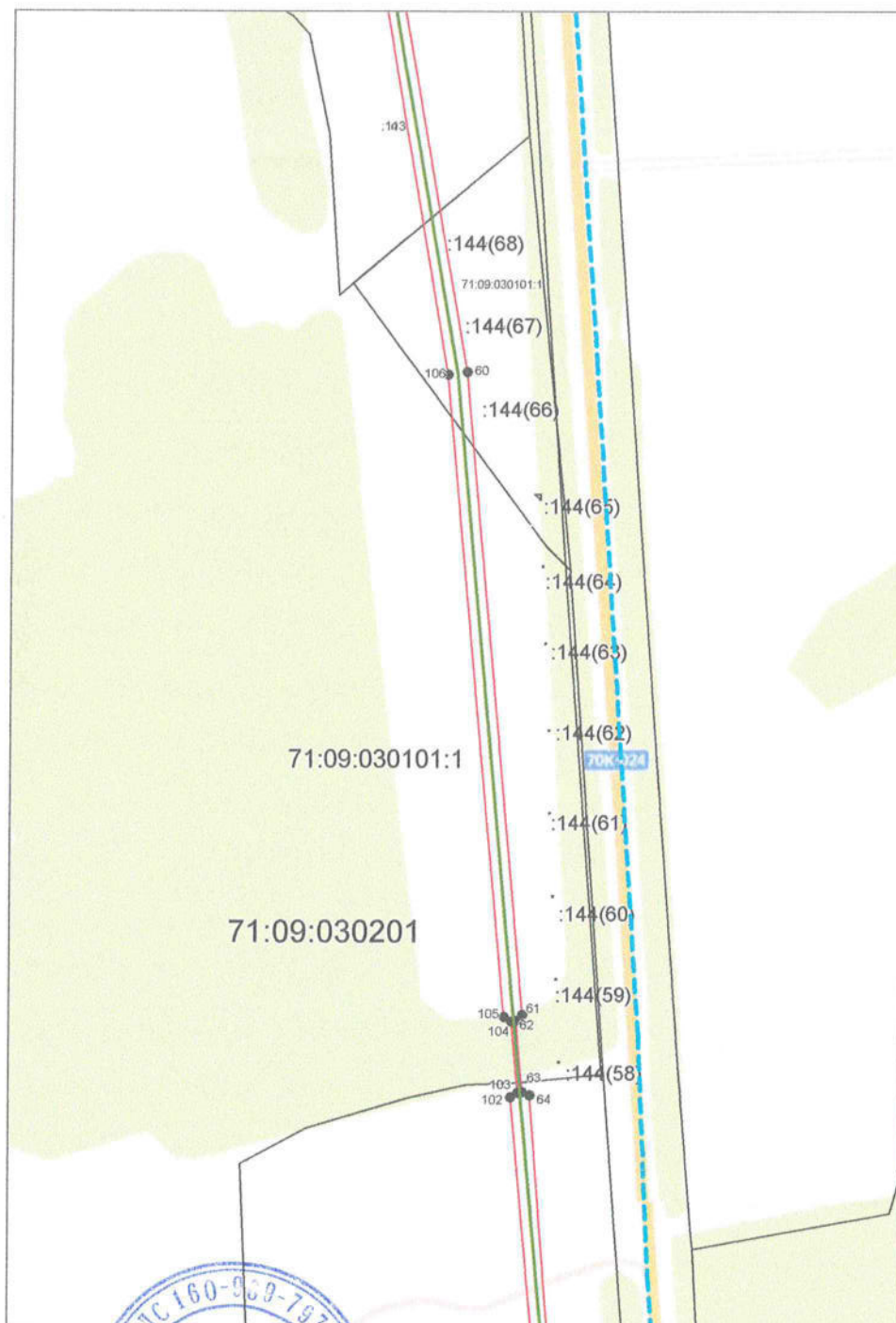
Маляренко А. Д. Дата 11 сентября 2023 г.

Место для оттиска печати (при наличии) лица, составившего описание местоположения границ объекта

ОПИСАНИЕ МЕСТОПОЛОЖЕНИЯ ГРАНИЦ

Публичный сервитут в отношении земель и земельных участков в целях строительства и эксплуатации линейного объекта "Газопровод межпоселковый к с. Татарское, с. Немцово
Заокского района Тульской области"

(наименование объекта, местоположение границ которого описано)

План границ объекта**Выносной лист №5****Масштаб 1:6000**

Используемые условные знаки и обозначения приведены на отдельной странице в конце раздела.

Подпись

Маляренко А. Д. Дата 11 сентября 2023 г.

Место для оттиска печати (при наличии) лица, составившего описание местоположения границ объекта

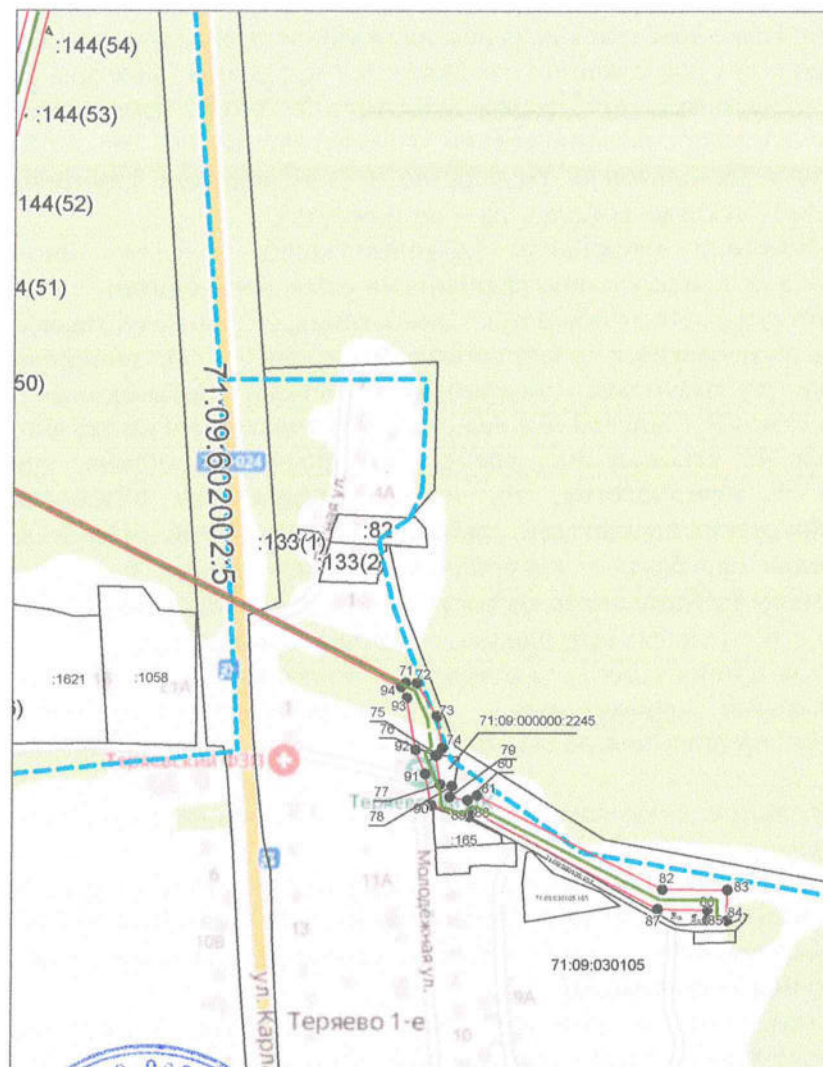
ОПИСАНИЕ МЕСТОПОЛОЖЕНИЯ ГРАНИЦ

Публичный сервитут в отношении земель и земельных участков в целях строительства и эксплуатации линейного объекта "Газопровод межпоселковый к с. Татарское, с. Немцово Заокского района Тульской области"

(наименование объекта, местоположение границ которого описано)

План границ объекта

Выносной лист №7



Масштаб 1:6000

Используемые условные знаки и обозначения приведены на отдельной странице в конце раздела.

Подпись

Маляренко А. Д. Дата 11 сентября 2023 г.







Место для оттиска печати (при наличии) лица, составившего описание местоположения границ объекта

ОПИСАНИЕ МЕСТОПОЛОЖЕНИЯ ГРАНИЦ

Публичный сервитут в отношении земель и земельных участков в целях строительства и эксплуатации линейного объекта "Газопровод межпоселковый к с. Татарское, с. Немцово Заокского района Тульской области"

(наименование объекта, местоположение границ которого описано)

План границ объекта**Используемые условные знаки и обозначения:**

- | | |
|---|---|
|  | – граница публичного сервитута, |
|  | – газопровод межпоселковый, |
|  | – граница земельного участка, |
|  | – граница кадастрового квартала, |
|  | – установленная граница населенного пункта, |
| :134 | – кадастровый номер земельного участка, |
| 71:01:010201 | – номер кадастрового квартала, |
|  | – характерная точка границы публичного сервитута. |